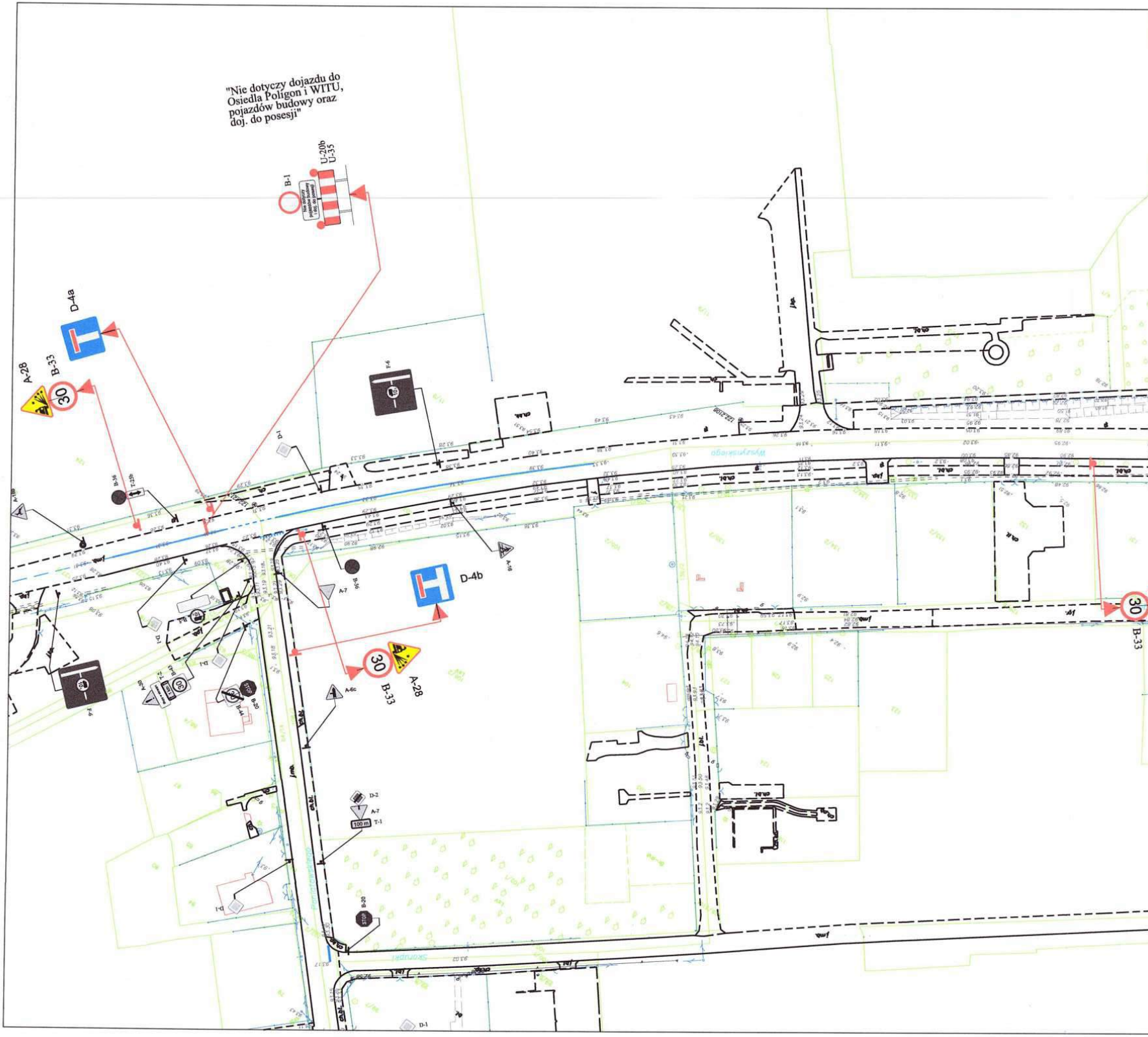

"Nie dotyczy dojazdu do
Osiedla Poligon i WITU,
pojazdów budowy oraz
doj. do posesji"
B-1
U-20b
U-35
D-4a
A-28
B-33
F-6
D-1
B-36
T-22b
A-18
D-4b
A-7
B-36
A-18
30
B-33
A-28
A-6c
B-20
B-44
A-30
T-2
F-6
D-1
D-2
A-7
100 m
T-1
B-20
D-1
30
B-33
Wyszyńskiego
Skorupki

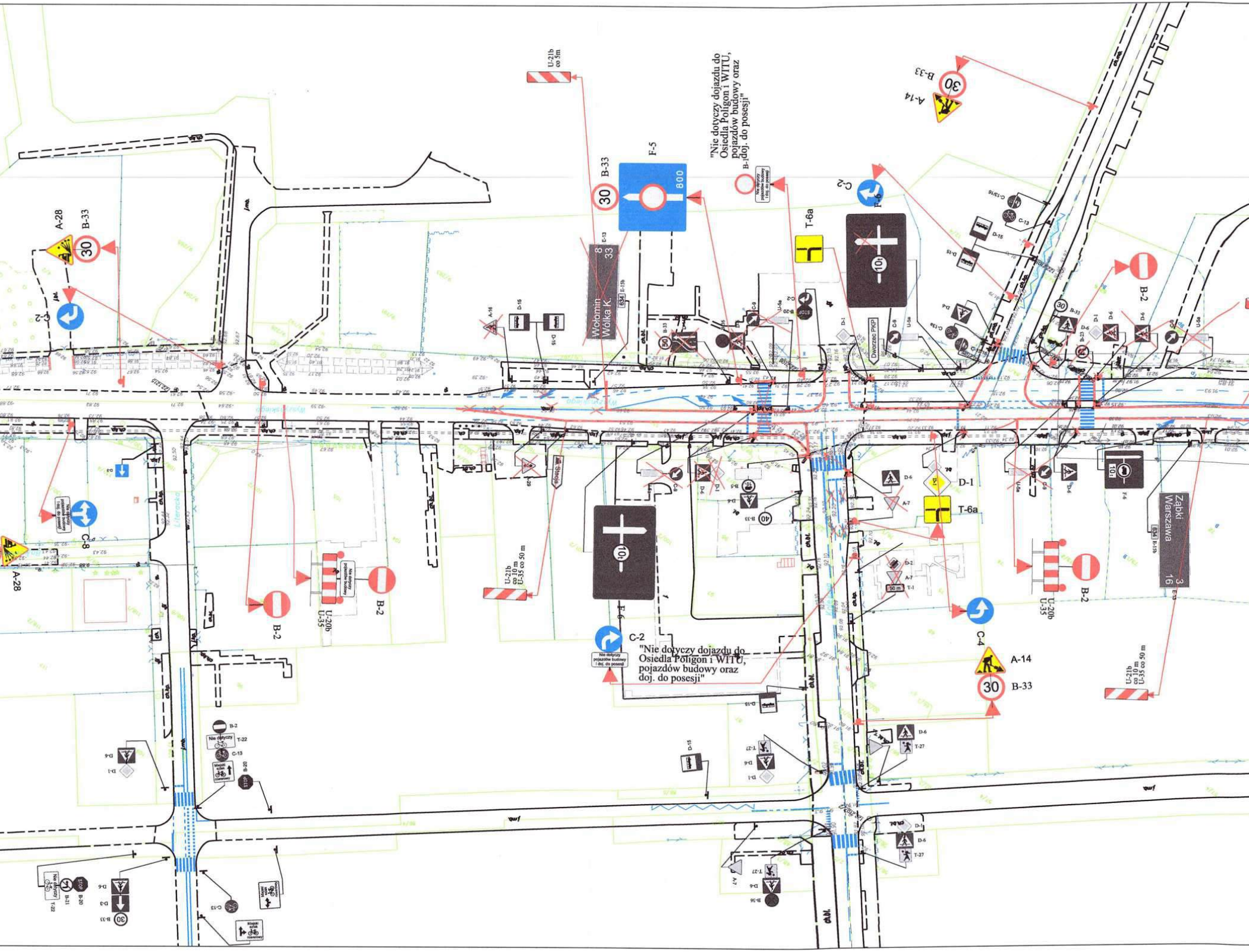

U-21b co 5m
"Nie dotyczy dojazdu do Osiedla Poligon i WITU, pojazdów budowy oraz doj. do posesji"
B-1
A-14
B-33
30
F-5
800
A-28
C-2
T-6a
F-6
10t
E-13
Wołomin
Wólka K.
8
33
E-15b
634
D-15
C-13
C-13/16
B-2
D-1
D-6
C-9
U-5a
B-20
STOP
A-16
Dworzec PKP
C-8
D-3
Nie dotyczy pojazdów budowy i doj. do posesji
U-20b
U-35
U-21b co 10 m U-35 co 50 m
A-7
T-1
50 m
C-4
Ząbki
Warszawa
3
16
Literacka
B-5
40
T-22
Nie dotyczy
T-27
B-21
B-36
Miejski szlak rowerowy
C-2
"Nie dotyczy dojazdu do Osiedla Poligon i WITU, pojazdów budowy oraz doj. do posesji"
A-14
B-33

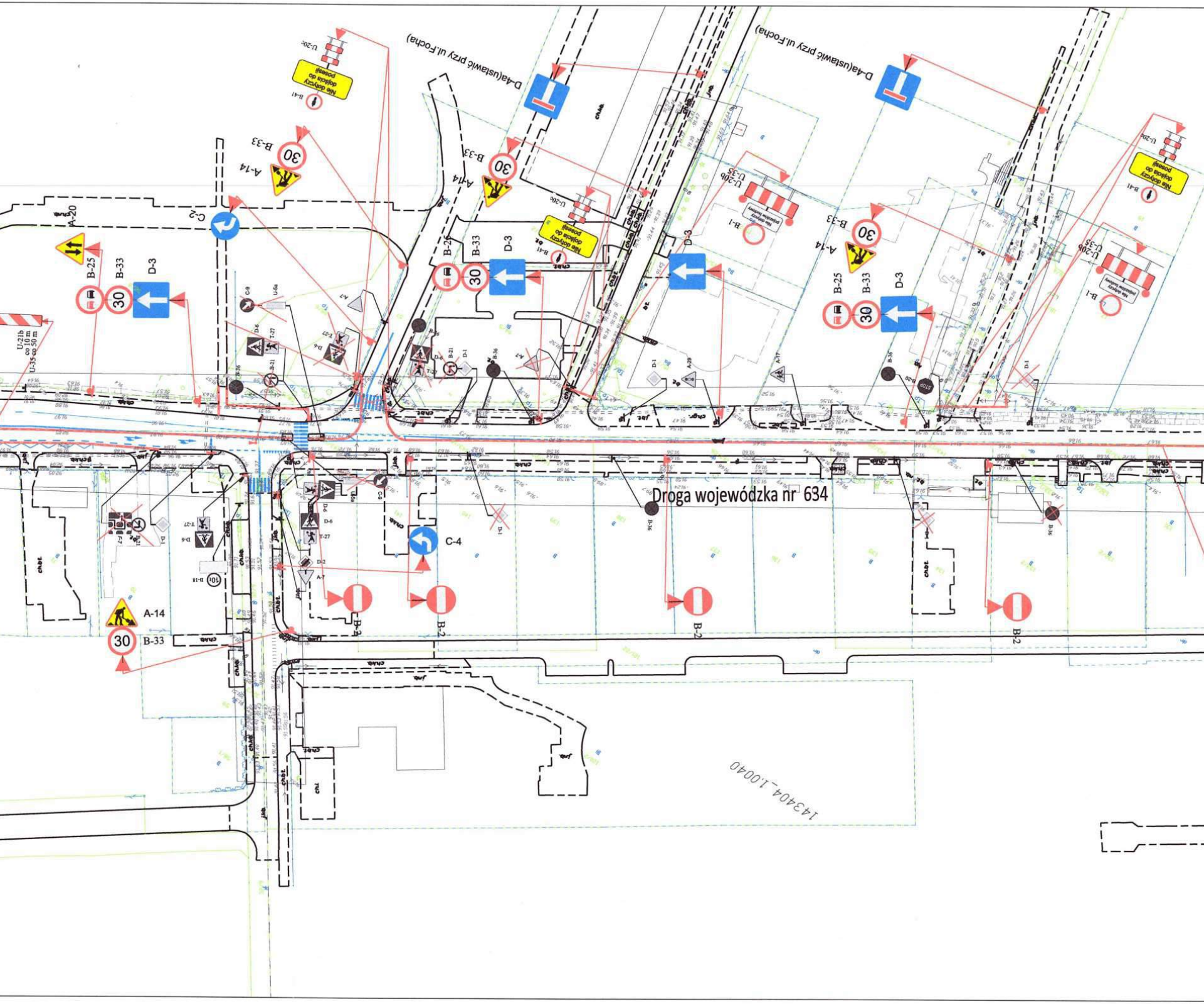
D-4a(ustawić przy ul.Focha)
D-4a(ustawić przy ul.Focha)
Nie dotyczy dojazdu do posesji
B-41
U-20c
U-20b
U-35
B-1
Nie dotyczy pojazdów budowy
30
B-33
A-14
C-2
A-20
B-25
D-3
U-21b co 10 m
U-35 co 50 m
D-6
T-27
B-21
B-36
D-1
C-9
U-5a
A-7
A-29
A-17
B-18
C-4
B-2
Droga wojewódzka nr 634
chbt.
jezd.
143404_1.0040

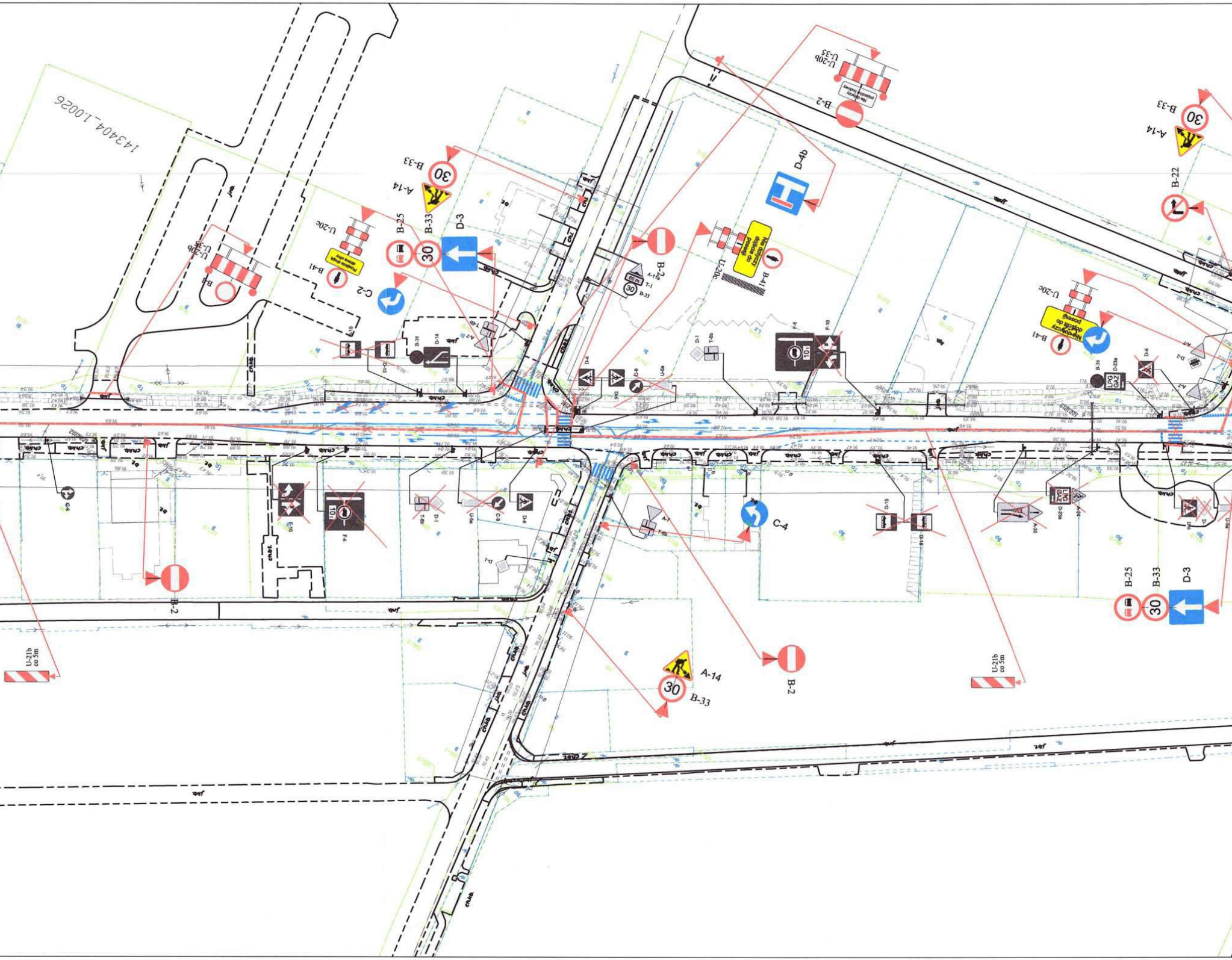
143404_1.0026
B-33
30
A-14
B-25
B-33
D-3
B-2
D-4b
B-22
U-20c
U-20b
U-35
B-41
C-2
C-4
A-14
30
B-33
B-2
U-21b
co 5m
U-21b
co 5m
B-25
B-33
30
D-3
LPG
GAZ
60 m
A-11a
T-1
B-33
101

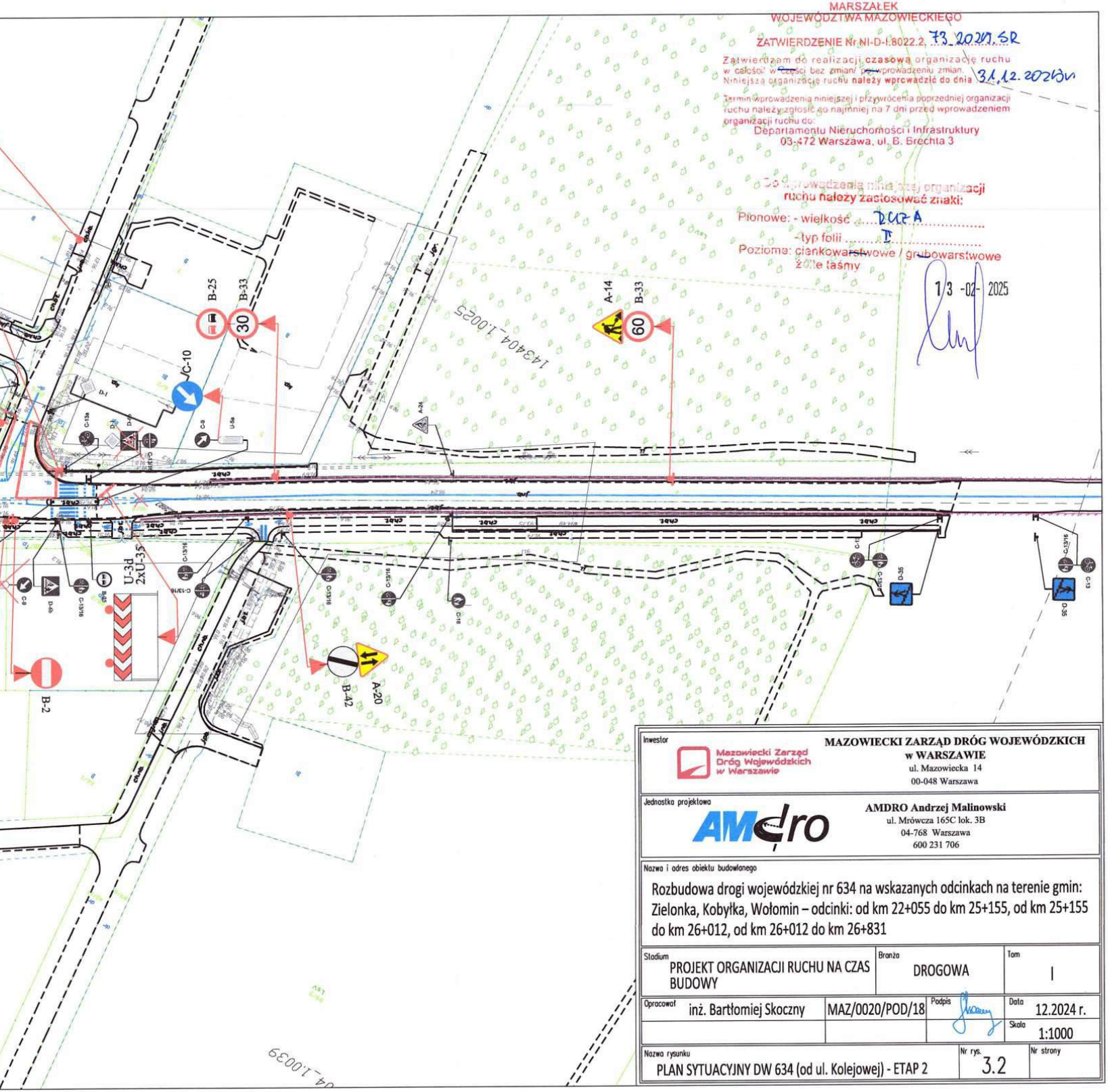
B-25
B-33
30
A-14
B-33
60
C-10
C-8
U-5a
C-13a
D-1
D-6b
A-24
143404 1.0025
U-3d
2xU-35
C-9
C-13/16
B-2
B-42
A-20
C-16
D-35
C-13
04 1.0039

MARSZAŁEK
WOJEWÓDZTWA MAZOWIECKIEGO

ZATWIERDZENIE Nr NI-D-I.8022.2. 73_2025.SR

Zatwierdzam do realizacji **czasową** organizację ruchu w całości/ w ~~części~~ bez zmian/ ~~po~~ wprowadzeniu zmian.
Niniejszą organizację ruchu **należy wprowadzić do dnia** 31.12.2025r.

Termin wprowadzenia niniejszej i przywrócenia poprzedniej organizacji ruchu należy zgłosić co najmniej na 7 dni przed wprowadzeniem organizacji ruchu do:
Departamentu Nieruchomości i Infrastruktury
03-472 Warszawa, ul. B. Brechta 3

Do wprowadzenia niniejszej organizacji ruchu należy zastosować znaki:
Pionowe: - wielkość DUŻA
- typ folii II
Poziome: cienkowarstwowe / grubowarstwowe
żółte taśmy

13-02-2025

Inwestor	**MAZOWIECKI ZARZĄD DRÓG WOJEWÓDZKICH w WARSZAWIE** ul. Mazowiecka 14 00-048 Warszawa
Jednostka projektowa	**AMDRO Andrzej Malinowski** ul. Mrówcza 165C lok. 3B 04-768 Warszawa 600 231 706
Nazwa i adres obiektu budowlanego	Rozbudowa drogi wojewódzkiej nr 634 na wskazanych odcinkach na terenie gmin: Zielonka, Kobyłka, Wołomin – odcinki: od km 22+055 do km 25+155, od km 25+155 do km 26+012, od km 26+012 do km 26+831
Stadium	PROJEKT ORGANIZACJI RUCHU NA CZAS BUDOWY
Branża	DROGOWA
Tom	I
Opracował	inż. Bartłomiej Skoczny
Nr uprawnień	MAZ/0020/POD/18
Data	12.2024 r.
Skala	1:1000
Nazwa rysunku	PLAN SYTUACYJNY DW 634 (od ul. Kolejowej) - ETAP 2
Nr rys.	3.2
Nr strony	