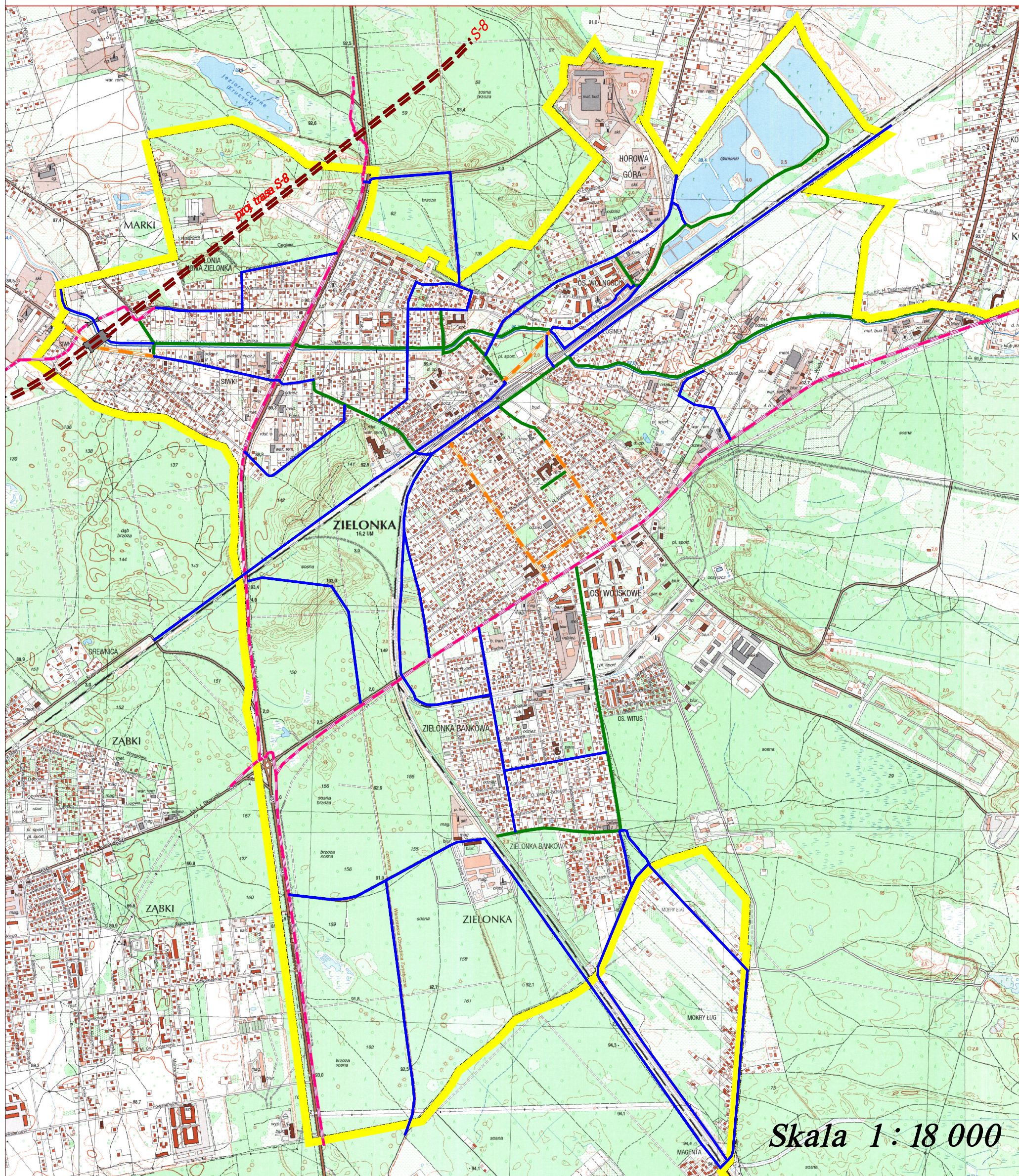






Koncepcja rozwoju sieci ścieżek rowerowych na obszarze Gminy Zielonka



Skala 1 : 18 000

LEGENDA

-  ścieżki rowerowe w ciągach dróg ekspresowych, wojewódzkich
-  ścieżki rowerowe - pierwszy etap realizacji
-  ścieżki rowerowe - drugi etap realizacji
-  ścieżki rowerowe istniejące (w tym - modernizowane)